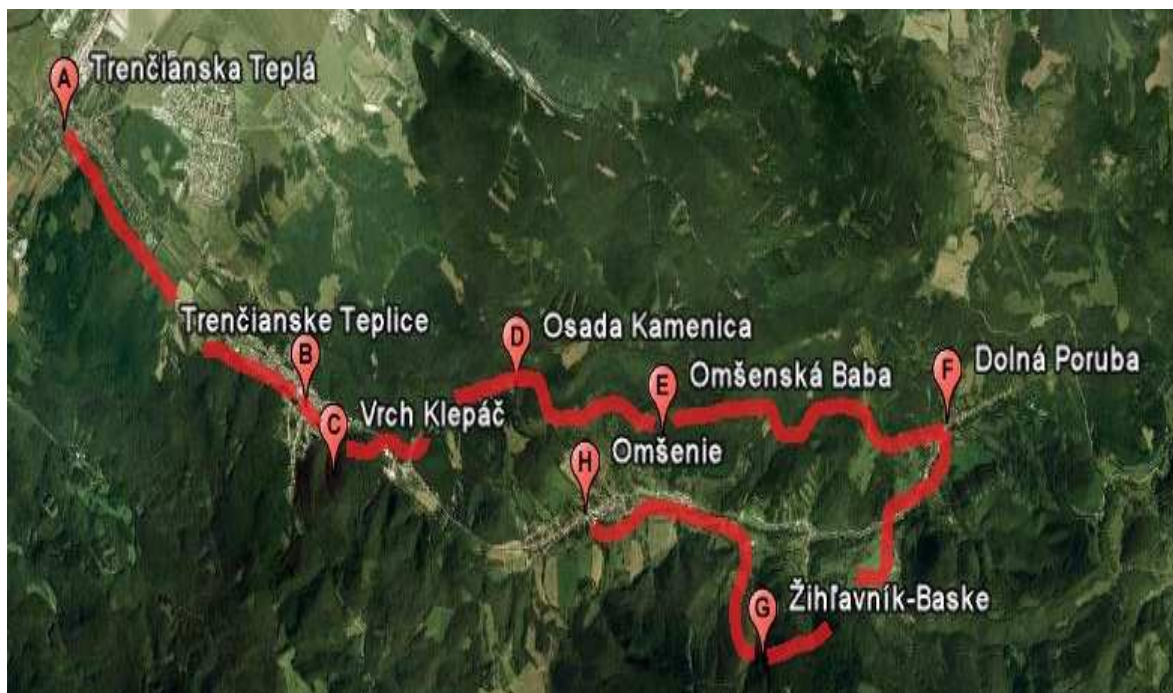


Návrh cyklotrasy spojenej s prehliadkou prírodných a kultúrnych pamiatok mikroregiónu Teplička

K spôsobu rozvoja cestovného ruchu v mikroregióne rozhodne patrí cyklotrasa, ktorá oboznámi turistov so všetkými krásami, ktoré mikroregión ponúka. Cyklotrasa slúži predovšetkým turistom, ktorí obľubujú športové aktivity. Časť, poprípade celú cyklotrasu môžu prejsť i turisti uprednostňujúci pešiu turistiku. Pri návrhu cyklotrasy zohľadňujeme dĺžku a náročnosť terénu, aby bola prispôsobená i menej zdatným v cykloturistike. Navrhovaný okruh trasy meria približne 70 km, dĺžka je však alternatívna vzhľadom na rôzne zmeny, ktoré si každý prispôbí na vlastné možnosti. Cyklotrasa vedie zväčša po lesných cestách, križuje sa však i s asfaltovou cestou. Priemerný turista prejde trasou približne za 5-6 hodín, taktiež čas závisí od možných prestávok. Na trase nachádzame osem hlavných zastávok a to v Trenčianskej Teplej (štart a zastávka A), Trenčianskych Tepliciach (B), Klepáč (C), Kamenica (D), Omšenská Baba (E), Dolná Poruba (F), Žihľavník-Baske (G), Omšenie (cieľ a zastávka H).



Obr. č. 1: Mapa navrhovanej cyklotrasy; zdroj: spracované autorom podľa GoogleEarth

ZASTÁVKA A (štart cyklotrasy): obec Trenčianska Teplá. Obec predstavuje významnú dopravnú križovatku. Najväčšou dominantou obce je rímskokatolícky kostol sv. Matúša, pochádzajúci z roku 1733. Postavený je v barokovom slohu.



Obr. č. 2: Kostol sv. Matúša; zdroj: google.sk

ZASTÁVKA B: mesto Trenčianske Teplice. Trenčianske Teplice sú známe predovšetkým kúpeľníctvom. Avšak ponúkajú i množstvo iných zaujímavostí.

Jednou z nich je vyhliadka Jeleň, ktorá predstavuje drevenú vyhliadku. Vybudovaná bola na vrchu Grófovec, ktorý sa rozprestiera v severnej časti katastra mesta Trenčianske Teplice. Táto vyhliadka je charakteristická dreveným jeleňom, ktorého rozmery dosahujú približne 2 m na dĺžku a 1,5 m na výšku.



Obr. č. 3, 4: zľava: Drevený jeleň na vyhliadke Jeleň; Výhľad na mesto Trenčianske Teplice z vyhliadky Jeleň; zdroj: autor.

V rámci kultúrnych pamiatok mesta spomenieme kostol sv. Štefana Kráľa – mladý rímsko-katolícky kostolík, ktorý bol vystavaný a vysvätený roku 1888. Nachádza sa neďaleko centra mesta.

Obr. č. 5: Kostol sv. Štefana Kráľa v Trenčianskych Tepliciach; zdroj: google.sk




V kúpeľnom parku mesta nachádzame dva pomníky. Prvý z nich je venovaný obetiam 1. svetovej vojny. Bol vytvorený v roku 1926 Jozefom Pospíšilom. Druhým je pamätník obetiam 2. svetovej vojny – postavený v kúpeľnom parku od roku 1952, nachádza sa na Ústrednom zozname kultúrnych pamiatok na Slovensku.

Obr. č. 6: Pamätník obetiam 1. sv. vojny; zdroj: google.sk




ZASTÁVKA C: vrch Klepáč. Vrch Klepáč sa nachádza na južnej strane Trenčianskych Teplíc. V uplynulom roku tu bola vystavaná drevená vyhliadka, spolu s ďalekohľadom, s ktorým je možné za priaznivého počasia dovidieť do mesta, avšak aj do Trenčianskej Teplej.



Obr. č. 7, 8: zľava: Vyhládka na vrchu Klepáč; Výhľad z vrchu Klepáč; zdroj: autor.

ZASTÁVKA D: osada Kamenica. Kamenica je známa chatárska oblasť, významná predovšetkým pamätníkom amerických letcov. Postavený bol v roku 1994 na pamiatku amerického pilota, ktorý tu zahynul v roku 1944.

Obr. č. 9: Pamätník amerických letcov; zdroj: google.sk



ZASTÁVKA E: vrch Omšenská Baba. Vrch týčiaci sa nad obcou Omšenie, opradený mnohými povestami. Dosahuje nadmorskú výšku 667,9 m n. m.. Poskytuje rozhľad na celú okolitú krajinu mikroregiónu. Cesty na Omšenskú Babu vedú z Dolnej Poruby, Dubnice nad Váhom a z Omšenia. Omšenská baba je tiež prírodná rezervácia s piatym stupňom ochrany, ktorá bola vyhlásená v roku 1967. Rozprestiera na ploche 36,12 ha. Ochrana je zameraná predovšetkým na vápencové a dolomitové bralá s vápencovou kvetenou.




Obr. č. 10, 11: zľava: Omšenská Baba; Výhľad na Omšenie z Omšenskej Baby; zdroj: autor.

Medzi zastávkami E a F sa nachádza chránená prírodná rezervácia Pod Homôlkou, ktorá bola vyhlásená v roku 1988 a zaberá rozlohu 7,6 ha. Táto prírodná rezervácia bola vyhlásená z dôvodu ochrany chránených a ohrozených lúčnych rastlín Strážovských vrchov.

ZASTÁVKA F: obec Dolná Poruba. Dolná Poruba poskytuje svojim návštevníkom predovšetkým pohostinstvo. Neďaleko Dolnej Poruby sa nachádza lyžiarske stredisko Homôlka.

ZASTÁVKA G: sústava vrchov Žihľavník-Baske. Dvojvrch pozostávajúci z vrchov Žihľavník a Baske, ktoré sú prirodzene prepojené. Dosahujú maximálnu nadmorskú výšku 955 m. Na vrchu Baske sa nachádza útulovňa, pri ktorej sú ročne organizované stretnutia a posedenia turistov, kde vždy vládne dobrá nálada. Žihľavník – Baske je tiež prírodná rezervácia, ktorá bola vyhlásená v roku 1967. Jej rozloha dosahuje 130,18 ha. Hlavným predmetom ochrany tohto územia je prirodzený zmiešaný porast jedle bielej, buku lesného a javora horského.



Obr. č. 12, 13: zľava: Pohľad na Žihľavník; Výhľad z vrchu Žihľavník-Baske; zdroj:autor

ZASTÁVKA H (cieľ cyklotrasy): obec Omšenie. V obci sa nachádza kostol Narodenia Panny Márie – postavený v 13. storočí, v románskom slohu. Nachádza sa uprostred obce. Vonkajšia stavba kostola je z kameňa. Veža, ktorá je staršia ako samotný kostolík je murovaná, so zvonnicou. V kostole sa nachádza krypta kde bol v roku 1827 pochovaný farár Ignác Lehocký. Ďalšou kultúrnou zaujímavosťou je kaplnka Panny Márie v Omšení postavená obyvateľmi obce v roku 1794 v barokovom štýle, nachádza sa po pravej strane cesty smerom z Omšenia na Trenčianske Teplice. V roku 2000 prešla kompletnou rekonštrukciou.



Obr. č. 14: Kostol Narodenia Panny Márie; zdroj: google.sk